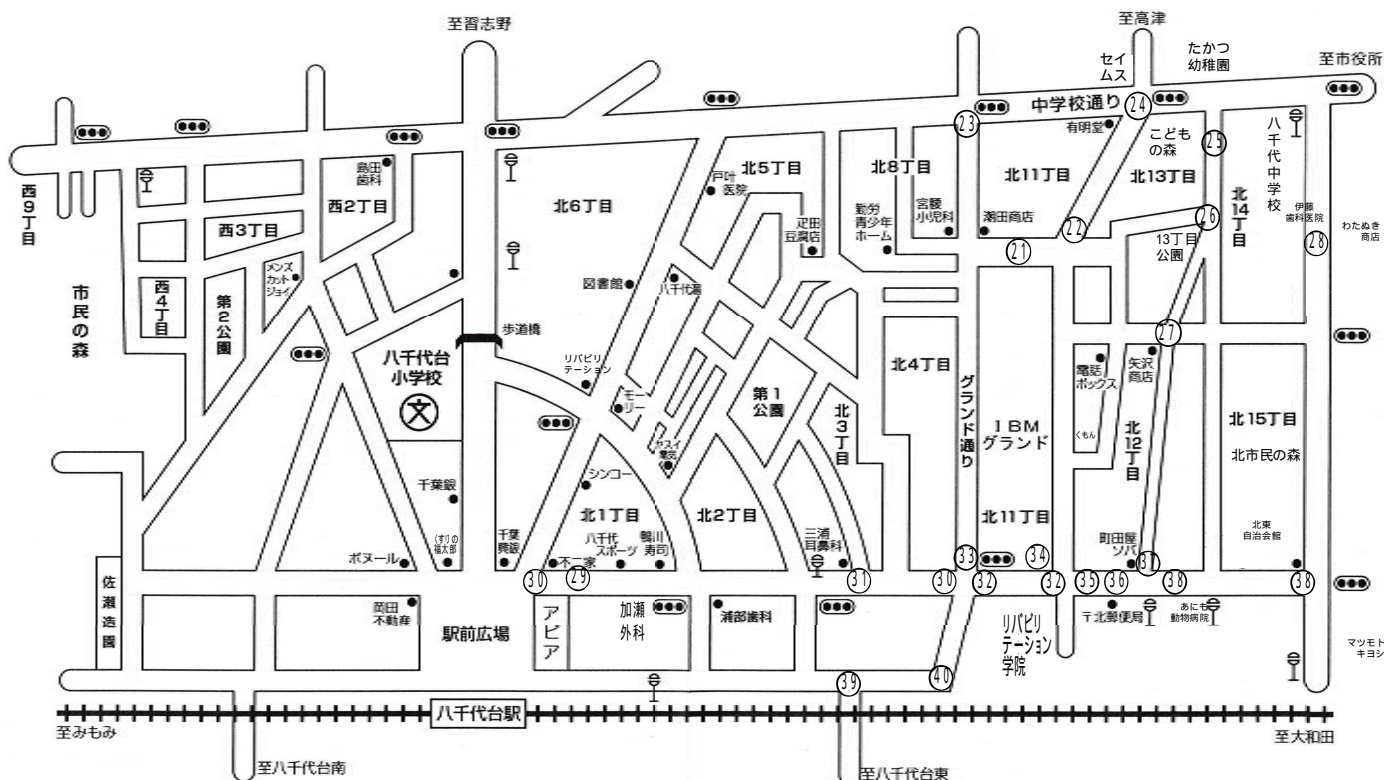


学区内 交通安全マップ2009



保護者のみなさまと子供たちにアンケートを取り2年前に作成した学区内の交通安全マップをリニューアルしました。この交通安全マップをお子さんと一緒に見ながら今一度「交通安全」について具体的に話し合ってくださいと思います。



りんごコース



学校周辺

西市民の森付近
自転車道、歩道の幅が急に狭くなったり、段差が多く危ない

第二公園付近
路上駐車がが多く見通しが悪い。抜け道となっていて車はスピードを出している

八千代台歯科医院付近
緩やかなカーブだが車がスピードを出していることが多く怖いと感じる

メンズカットJOY前
車の抜け道になっているので「どいこどもクリニック」方面から来る車がスピードを出してくる。コーナーミラーもなく身を乗り出さないと下校時クリニック方面からくる車を確認出来ないで危険

どいこどもクリニック付近
公園方面からの車が怖く感じる

正門前通り
路上駐車がが多く見通しが悪い時は歩道がない方は危険

フェンス角T字路
信号と横断歩道がなく車の出入りも多いので危険

踏切り付近
通学には直接関係はないが道幅が狭く見通しも悪い。車・自転車・人の交通量も多く危険。

北門前T字路・歩道橋付近
見通しが悪く歩道も狭いので登下校時は特に車道にはみ出す場合もあり危険。信号がなく車だけでなく自転車もスピードを出している。駅方面から来る自転車は横断歩道手前で止まらない人が多く危険。

北6丁目角
交通量が多く歩道が狭い



バナナコース



モーリー前交差点
道幅が狭く信号待ちでは
ほとんど子供が並んでしま
い車道にはみ出すことが多
い。交通量も多い交差点な
のに車はスピードを出して
いる事が多く何度もぶつかり
そうになったという意見多
数。

駅前通り(シンコー文具付近)
歩道がなく路上駐車が
多く見通しが悪いので危険

駅前通り(千葉銀行前付近)
交通量が多く歩道は自転
車の駐輪で狭くなっている。
歩道橋に行く際横断歩道
でない所でのななめ横断を
見かけるので危険。

図書館付近
図書館前に駐輪した自転
車があり出入りの際車が通
っているとドキドキする(特
に子供だけの場合)

ヤスイ電気付近
道幅が狭く並んで歩くと車
道にはみ出す場合があり危
険。ブロックに乗って歩く
子供が多い。路上駐車がよ
くあり歩道が歩きにくい。

①⑥第一公園付近
横に広がって歩いていて車
が来ても避けない子供が多
い。路上駐車がが多く道幅が
狭くなっている。特に交差
点付近に駐車している場合
は見通しが悪くなり危険。

変則的な交差点のため見
通しが悪い。車よりも自転
車がスピードを出している

道幅が狭く子供たちは横
いっばいに広がって歩いて
いるので危険。自転車で通
り抜けるのもベルを鳴らし
てやっと、という時もある

潮田商店前交差点
道路が狭く見通しが悪すぎ
る。車・自転車共に交通
量が多く車同士のすれ違い
の際は壁ギリギリに立たざる
を得ず怖い。車はスピード
を出して横断歩道に立
つていても止まってくれな
い時がある。登校時は交通
安全協会の方に立っていた
だいでいるのでまだ安心だ
が下校時は見ていてハラハ
ラする。

②⑦グランド通り
道幅・歩道が狭く、スピー
ドを出す事が多い

②①I B Mグランド横
坂道を下った辺りから急に
道幅が狭くなるので横並び
で歩いていると危険

②②I B Mグランド横三叉路
朝・夕の歩通行が守られ
ていない事があり危険。道
幅も狭く見通しも悪いのに
スピードを出す車が多い

②③道幅の狭い交差点なので
「セイムス」方面から「宮
腰小児科」方面への左折車
がわかりにくく怖い

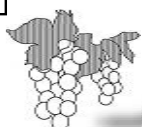
②④セイムス前交差点
「有明堂」横での信号待ち
は危ないと感じる時がある
変則的な交差点なので青信
号になっても回りを確認し
た方がいい

②⑤八千代中学校・こどもの森付近
昼間でも薄暗く道幅が狭く
交通量が多い。車と自転車
・人とのすれ違いの際は危
険。

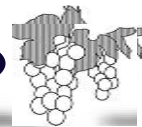
②⑥13丁目公園付近
路上駐車がが多く交差点の見
通しが悪い。坂道をスピー
ドを出して下ってくる自転
車が危険。(特に子供)
公園前の車道にはみ出して
駐輪している。岩井マンシ
ョン裏で住宅工事が行われ
ていて大型車の出入りがあり
注意が必要。

②⑦矢沢商店横の交差点
坂道のため車・自転車共に
スピードが出ていて危険。
特に子供の自転車は一時停
止をしていない場合が多い
。緩やかなカーブになって
いるので見通しが悪い。

②⑧伊藤歯科医院付近
カーブになっていて見通し
が悪いのにスピードを出す
車が多い。歩道がなく危険



ぶどうコース



②⑨駅前第三公園付近
路上駐車の車や自転車が
多く狭い道路がさらに狭くな
っている。バスも通るので
徒歩・自転車共に注意が必
要。

③⑩バス通りー
路上駐車がも多く狭い歩道か
らはみ出して車道を歩か
なくてはならないので危険。
横並びで歩いていて車スレ
スレの時も多く見ていて怖
い。一方通行のため下校時
は後ろから車や自転車が来
るのでさらに危険。

③①三浦耳鼻科横
線路側からの右折車が多く
スピードを出している

③②バス通りー
交通量が多く車・自転車共
にスピードを出している事
が多い。I B M側は歩道も
狭く、ガードレールもない
ので車とスレスレで歩いて
いて危険。子供達は遊びな
がら歩いている事も多く後
ろには注意していないので
急に車道にはみ出す事も
あり車や自転車で追い越す
時ドキドキすることがある。
路上駐車がある時は危険度
UP。グランド前バス停に
バスが停車している時は要
注意。リハビリテーション
学院の生徒さんの登下校時
は歩道が混雑し車道にはみ
出す事もある。

④⑩カーブの見通しが悪い。
歩道橋の下の歩道が狭い。

③③I B Mグランド横交差点
登校時、駅方面から左折す
る車が多く信号があっても
危険。登校時は交通安全推
進隊の方が立ってくださっ
ている。

③④グランド前バス停T字路
右折車・左折車共に見通し
が悪い

③⑤車のすれ違いもギリギリ
になるほどここから急に道
幅が狭くなるので危険。郵
便局から「町田屋」さん迄
は坂道なので車・自転車共
にスピードが出やすく危険

③⑥高津住宅バス停前
横断歩道はあるが信号がな
いためなかなか車が止まっ
てくれない

③⑦町田屋横T字路
わき道からバス通りに車
が出てくるが見通しが悪い
駅方面からの左折車(自転
車含む)も多いが設置され
ているミラーではわき道の
車や自転車は確認出来ない

③⑧バス通りー
交通量が多く直線道路のた
めスピードを出す車が多く
歩道も狭いので危険

③⑨踏切り付近
一方通行のため車・自転車
・人共に複雑な渡り方にな
るので危険。直接通学には
関係ないが線路を渡るのに
通らなければならないので
渡り方の確認を！特に子供
だけの場合は注意が必要。